



## ПОЛОЖЕНИЕ

### о соревнованиях по спортивному ориентированию

#### «ВЫБОРГСКАЯ ТРОЙКА - 2014»

#### 1. Цели и задачи

- 1.1 Популяризация и развитие спортивного ориентирования.
- 1.2 Пропаганда здорового образа жизни.
- 1.3 Совершенствование навыков спортивного ориентирования.

#### 2. Руководство соревнованиями

Непосредственное проведение соревнований осуществляют некоммерческое партнерство «Федерация спортивного ориентирования города Выборга и Выборгского района» и клуб спортивного ориентирования «NORD WEST»

Электронная почта организаторов: kosorukov\_anton@inbox.ru

#### 3. Время и место проведения

Соревнования проводятся 24-25 мая 2014 года в городе Выборг Ленинградской области. Дневной старт 24 мая является открытым первенством Выборгского района по спортивному ориентированию.

#### 4. Программа соревнований

| Дата   | Начало старта | Район соревнований                   | Стартовый интервал | Дисциплина  |
|--------|---------------|--------------------------------------|--------------------|---|
| 24 мая | 12-00         | г. Выборг<br>р-он<br>Батарейной горы | 1 минута           | средняя дистанция в заданном направлении (30-35 минут)                          |
| 24 мая | 24-00         | г. Выборг<br>Папула                  | 1 минута           | ночное ориентирование<br>средняя дистанция в заданном направлении (25-35 минут) |
| 25 мая | 12-00         | пос.<br>Красный холм                 | 1 минута           | средняя дистанция в заданном направлении (30 - 40 минут)                        |

#### 5. Электронная отметка

На соревнованиях применяется система электронной отметки SportIdent. Номер чипа указывается владельцем при заявке на соревнования. В центре соревнований будет возможно арендовать чип. Стоимость аренды – 30 руб/старт для групп МЖ21-МЖ50, остальные группы — 10 руб/старт.

#### 6. Стартовый взнос

К участию в соревнованиях допускаются спортсмены следующих возрастных групп: МЖ10, МЖ12, МЖ14, МЖ16, МЖ18, МЖ21, МЖ35, МЖ40, МЖ45, МЖ50, МЖ55, МЖ60, МЖ70, МЖ80. В ночном старте принимают участие спортсмены групп МЖ16-МЖ55.

|                      | МЖ21-<br>МЖ55 | МЖ16-18,<br>МЖ60 | МЖ70-80<br>МЖ10-14 | Открытая<br>группа |
|----------------------|---------------|------------------|--------------------|--------------------|
| заявка до 01.03.2014 |               |                  |                    |                    |
| За все старты        | 600           | 300              | 200                | 200                |
| За 1 старт           | 200           | 100              | 100                | 100                |
| заявка до 21.05.2014 |               |                  |                    |                    |
| За все старты        | 750           | 450              | 300                | 200                |
| За 1 старт           | 300           | 200              | 150                | 100                |

Членам многодетных семей при предъявлении документов – скидка 50%

Заявка на участие в соревнованиях принимается до 23-59 21 мая 2014. Заявка после указанной даты (либо перезаявка в другую группу) осуществляется на месте соревнований при наличии свободных мест, при этом стартовый взнос увеличивается на 50%.

## 7. Заявка и оплата

Заявка осуществляется на сайте [http://sportident.ru/entry/event\\_info.php?id=558](http://sportident.ru/entry/event_info.php?id=558)

Реквизиты для оплаты заявочного взноса по безналичному расчету:

Получатель: НП «ФСО г. Выборга и Выборгского района»

ИНН 4704470137, КПП 470401001

р/с 40703810300000018323 в ОАО «Выборг-банк» г. Выборг

к/с 30101810000000000722 БИК 044109722

Назначение платежа: "Взнос на соревнования "Выборгская тройка-2014" от команды ..... НДС не облагается".

Про́сьба для облегчения идентификации платежа **ОБЯЗАТЕЛЬНО УКАЗЫВАЙТЕ НАЗВАНИЕ КОМАНДЫ.**

Получателя платежа следует указывать полностью, как приведено выше. В случае использования каких-либо сокращений или при наличии ошибок платеж не будет зачислен.

Можно произвести оплату на месте, при этом получить чек.

С заявленного, но нестартовавшего участника, взимается сумма в размере 50% от стартового взноса

## 8. Награждение

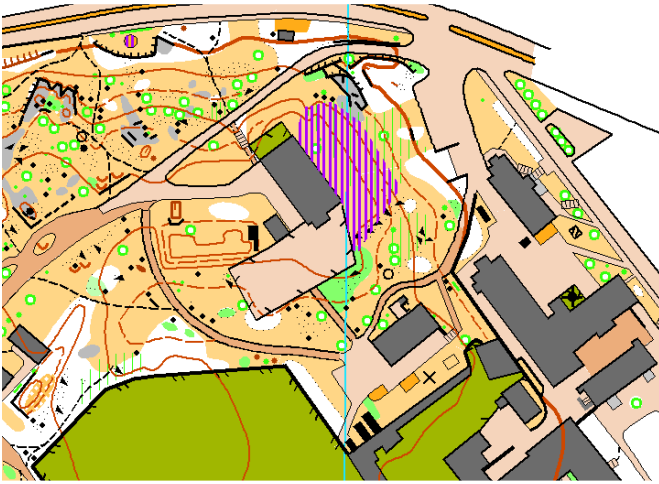
Определение победителей соревнований производится по сумме очков за три старта. Победители и призеры награждаются медалями и памятными призами. Награждение состоится после подведения итогов на месте соревнований 25 мая.

## 9. Районы соревнований

### *24 мая Дневной старт. Район Батарейной горы*

Территория соревнований представлена тремя районами: парк Батарейная гора – 40%, городской квартал на склоне горы – 20%, городской квартал на равнине – 40%.

Батарейная гора – возвышенность, закрытая на 50%. Лес преимущественно парковый, хорошо пробегаемый. Перепад высот на одном склоне до 30 метров. Дорожная сеть развита сильно. На территории парка находятся комплекс военных укреплений XIX века. На склонах горы – скальные структуры.



*Границы карты.* Карта ограничена со всех сторон крупными улицами города Выборга.

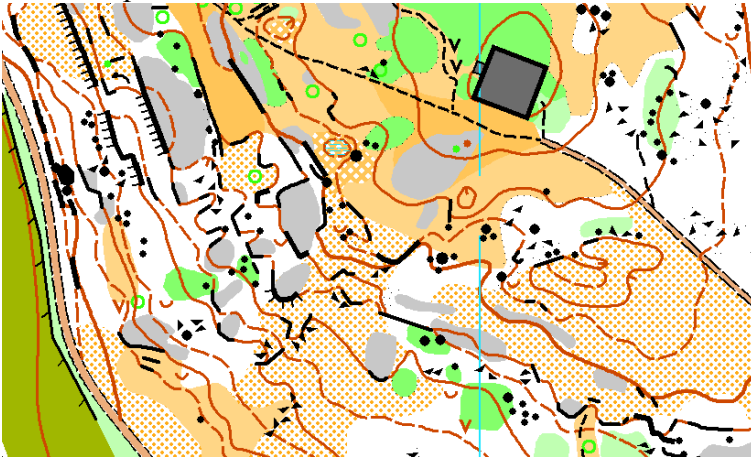
*Опасные места.* Батарейная гора – рвы, редуты, обрывы. Городская застройка – автомобильные дороги.

**Пересечение крупных автодорог на границах районов осуществляется только по пешеходному мосту и указанным на карте коридорам!**

Дистанция, как и в 2013 году, будет сочетать в себе элементы городского и паркового спринта.

#### **24 мая Ночной старт. Папула**

Район Папула – возвышенность, закрытая на 70%. Лес различной проходимости: от паркового, хорошо пробегаемого, до трудно проходимого. Перепад высот на одном склоне до 35 метров. Дорожная сеть развита сильно. Южный склон горы, обращенный к Выборгу, – крутой, с большим количеством обрывов, скальных структур. В центре района находится телецентр.



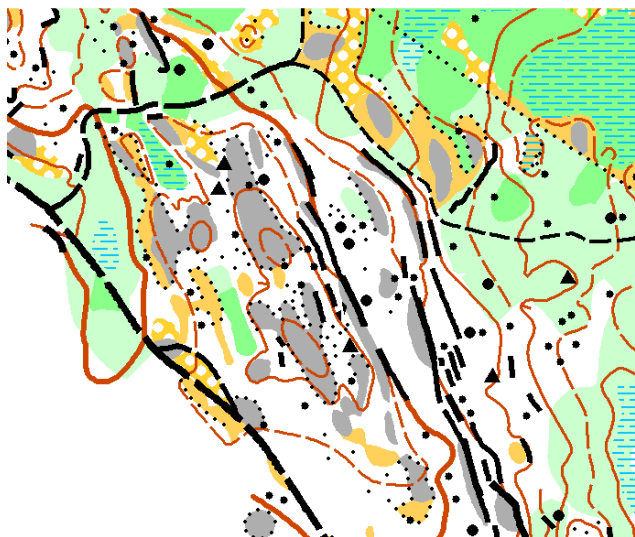
*Границы карты.* Район ограничен шоссейными дорогами с севера и запада, бухтой Радуга с юга и железной дорогой с востока.

*Опасные места.* Обрывы.

При прохождении дистанции спортсмены будут пробегать по возвышенности над ночным городом.

#### **25 мая Дневной старт. Красный холм.**

Район соревнований закрыт на 85%, представляет собой скальный массив с перепадом высот на склоне до 30 метров. Лес преимущественно хвойных пород: от хорошо пробегаемого (сосновый на скальных возвышенностях), до трудно проходимого (ельник).



*Границы карт.* Район ограничен шоссейной дорогой с севера, озером с запада, поселком Красный холм с юга. С востока четкой границы нет, однако недалеко от границы карты находится Краснохолмское озеро перед которым – поля, лесная растительность в этом направлении отсутствует.

*Опасные места.* Обрывы.

Как обычно, в третий день ожидается более сложное ориентирование на интересной лесной и скальной местности.

## 10. Карты

|                      | Масштаб | Сечение рельефа | Год создания | Использование на соревнованиях                    |
|----------------------|---------|-----------------|--------------|---|
| 24 мая дневной старт | 1:5000  | 5 м             | 2011-2013    | Частично на «Золотая осень 2012 им. Б.В. Фролова» |
| 24 мая ночной старт  | 1:5000  | 5 м             | 2013         | «Золотая осень 2013 им. Б.В. Фролова»             |
| 25 мая дневной старт | 1:5000  | 5 м             | 2013         | Не использовалась                                 |

## 11. Расположение стартов

|                           | Центр соревнований         | Расстояние от ж/д вокзала |
|---------------------------|----------------------------|---------------------------|
| 24 мая дневной старт (С1) | г. Выборг, Батарейная гора | 2,0 км                    |
| 24 мая ночной старт (С2)  | Папула, стадион Локомотив  | 2,3 км                    |
| 25 мая дневной старт (С3) | Красный холм               | 10,0 км                   |

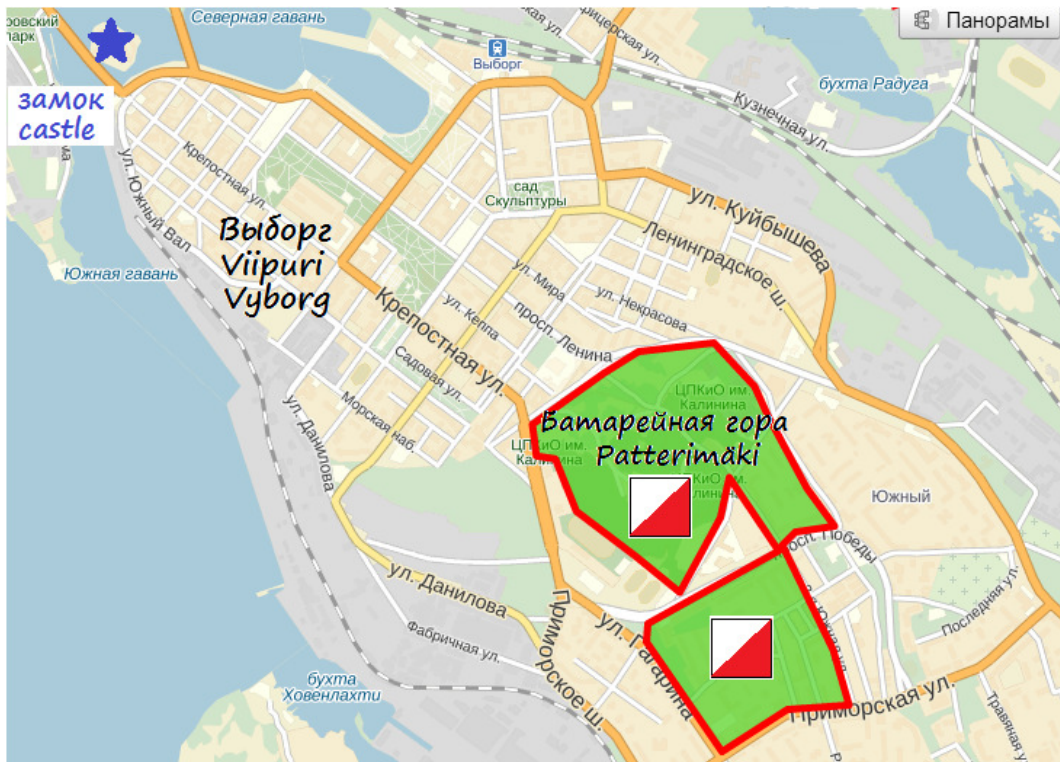
Центр соревнований в пос. Красный холм находится вблизи от конечной остановки городского автобуса №8.

Более подробные схемы центров соревнований мы разместим в следующих информационных сообщениях. Там же будет дана информация по организации проживания.

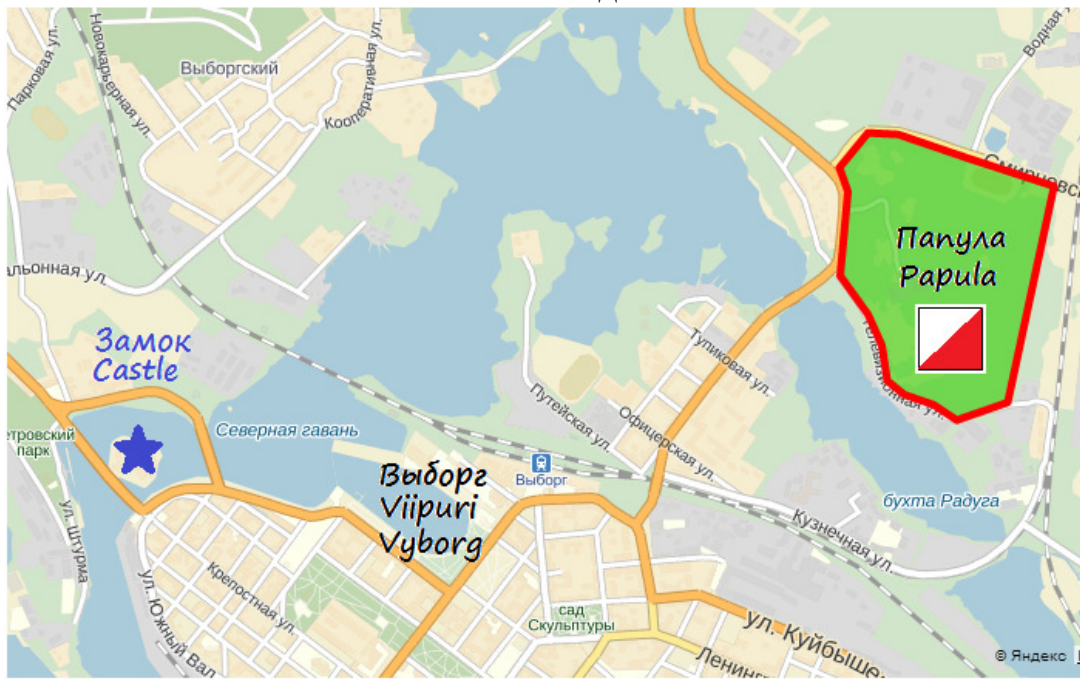
## 12. Информационное обеспечение

Информация о старте будет распространяться через сайт <http://kkp.spb.ru/>

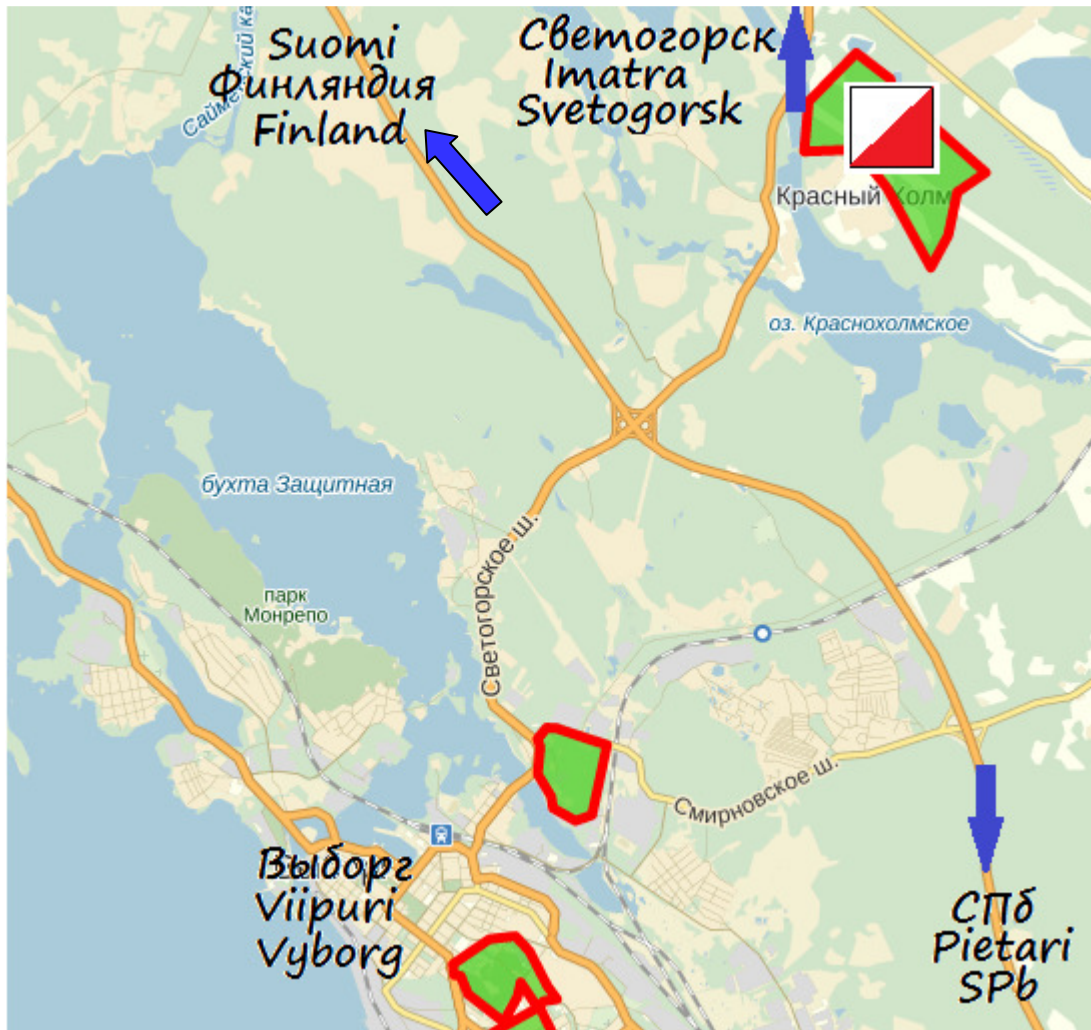




24.05.2014 день



24.05.2014 ночь



25.05.2014 день