


**УТВЕРЖДАЮ:**

Президент общественной организации  
«Региональная спортивная федерация  
спортивного ориентирования  
Санкт-Петербурга»

  
Д.В. Куприенко  
«\_\_» \_\_\_\_\_ 2015 г.

**УТВЕРЖДАЮ:**

Директор ГБОУ ДОД  
Дворец детского (юношеского) творчества  
Выборгского района Санкт-Петербурга

  
Н.А. Савченко  
«\_\_» \_\_\_\_\_ 2015 г.

**УТВЕРЖДАЮ:**

Директор ГБОУ  
школа № 482  
Выборгского района Санкт-Петербурга

  
С.А. Лубенникова  
«\_\_» \_\_\_\_\_ 2015 г.


**СОГЛАСОВАНО:**

Первый заместитель председателя  
Комитета по молодежной политике  
и взаимодействию с общественными  
организациями Санкт-Петербурга

  
Кузина Е.О.  
«\_\_» \_\_\_\_\_ 2015 г.

**СОГЛАСОВАНО:**

Заместитель  
главы администрации  
Выборгского района Санкт-Петербурга

  
Н.Е. Никишина  
«\_\_» \_\_\_\_\_ 2015 г.


**СОГЛАСОВАНО:**

Начальник отдела образования  
администрации  
Выборгского района Санкт-Петербурга

  
Ю.И. Панюкова  
«\_\_» \_\_\_\_\_ 2015 г.

**СОГЛАСОВАНО:**

Начальник отдела молодежной  
политики, физической культуры и  
спорта администрации  
Выборгского района Санкт-Петербурга

  
В.С. Фатиевич-Слинченко  
«\_\_» \_\_\_\_\_ 2015 г.

## ПОЛОЖЕНИЕ

об открытом спортивном празднике  
учащихся учреждений общего, начального профессионального,  
дополнительного образования и школьных спортивных клубов  
Выборгского района Санкт-Петербурга  
«Спортивное ориентирование - в школу»

Санкт-Петербург  
Выборгский район  
2015 год

## **I. Общие положения:**

Открытый спортивный праздник учащихся учреждений общего, начального профессионального, дополнительного образования и школьных спортивных клубов Выборгского района Санкт-Петербурга «Спортивное ориентирование - в школу» организуются в рамках проекта Региональной спортивной федерации спортивного ориентирования Санкт-Петербурга.

Мероприятие проводится при поддержке Комитета по молодежной политике и взаимодействию с общественными организациями Правительства Санкт-Петербурга (грант №043/ГР для общественных объединений Санкт-Петербурга).

Праздник проводится в соответствии с календарным планом спортивно-массовых мероприятий Выборгского района Санкт-Петербурга на 2015 год, планом работы ГБОУ ДОД ДДЮТ на 2015/2016 учебный год, планом массовых мероприятий ГБОУ школы №482 на 2015/2016 учебный год.

## **II. Цели и задачи:**

Мероприятие организуется с целью популяризации спортивного ориентирования среди учащихся образовательных учреждений Выборгского района Санкт-Петербурга.

Основные задачи:

- пропаганда здорового образа жизни, спорта и физической культуры;
- военно-патриотическое воспитание детей и подростков;
- обобщение и распространения опыта организации массовой спортивной работы в образовательных учреждениях и школьных спортивных клубах;
- смотр готовности обучающихся школьных спортивных клубов Выборгского района к спортивным соревнованиям;
- выявления сильнейших спортсменов образовательных учреждений района.

## **– III. Время и место проведения:**

Спортивный праздник проводится 7 октября 2015 года.

Место проведения – ГБОУ школа №482 (ст. метро «Парнас», ул. Федора Абрамова, д. 6). Регистрация, размещение участников в здании школы. Дистанции соревнований - на пришкольной территории.

Открытие старта соревнований, проводимых в рамках спортивного праздника, в 14:00, время закрытия старта для участников 18:00.

Время прибытия команд на старт соревнований определяется оргкомитетом после подачи учреждениями предварительных заявок на участие в мероприятии.

## **IV. Организаторы:**

Организаторы спортивного праздника: Региональная спортивная федерация спортивного ориентирования Санкт-Петербурга, ГБОУ ДОД Дворец детского (юношеского) творчества Выборгского района Санкт-Петербурга, ГБОУ школа №482 Выборгского района Санкт-Петербурга.

Судейство соревнований осуществляется главной судейской коллегией, утвержденной оргкомитетом мероприятия. Главный судья соревнований – И.Ф.Хафизова, главный секретарь – Н.В.Яшукова.

Информационно-методическое сопровождение осуществляет ГБОУ ДОД ДООТЦ СПб «Балтийский берег».

## **– V. Участники соревнований:**

К участию в соревнованиях допускаются учащиеся учреждений общего, начального профессионального и дополнительного образования, школьных спортивных клубов (ШСК) Выборгского района и других районов Санкт-Петербурга, Ленинградской области.

Соревнования проводятся по следующим возрастным группам:

**МЖ10** – «мальчики/девочки 2005 г.р. и младше»;

**МЖ12** – «мальчики/девочки 2003-2004 г.р.»;

**МЖ14** – «юноши/девушки 2002-2001 г.р.»;

Количество участников от одного образовательного учреждения **не ограничено**.

Наличие спортивной формы и обуви - **обязательно!!!**

Рекомендуемое личное снаряжение - жидкостный компас.

## **VI. Программа соревнований**

В программе спортивного праздника три вида соревнований:

- дистанция личная «Ориентирование на пришкольной территории».

- дистанция личная «Ориентирование в лабиринте»;

- дистанция командная (два человека) «Фото-ориентирование».

Условия соревнований - приложения №1, 2, 3.

Соревнования «Ориентирование в лабиринте» и «Фото-ориентирование» являются обучающими. Участие в них позволит познакомиться с картой пришкольной территории, системой электронной отметки SFR, основными правилами спортивного ориентирования.

Соревнования «Ориентирование на пришкольной территории» проводятся в соответствии с Правилами соревнований по спортивному ориентированию (утверждены Президиумом Федерации спортивного ориентирования России 21 апреля 2004 г), - дисциплина «Спринт - до 25 мин.» (номер-код ВРВС 0830011511Я).

## **VII. Подведение итогов и награждение**

Результаты соревнований подводятся отдельно по каждому виду соревнований в четырех возрастных группах отдельно среди мальчиков и девочек.

На дистанции «Ориентирование на пришкольной территории» проводятся открытые личные соревнования по спортивному ориентированию среди учащихся Выборгского района Санкт-Петербурга и командное первенство среди школьных спортивных клубов Выборгского района.

Результат в командном первенстве среди ШСК района определяется по 3-м лучшим результатам мальчиков и 2-м лучшим результатам девочек (при условии заявки спортсменов от ШСК ОУ).

Все участники мероприятия получают памятные значки праздника «Спортивное ориентирование в школу». Учащиеся, показавшие лучшие результаты на дистанциях «Ориентирование в лабиринте» и «Фото-ориентирование», награждаются грамотами ДДЮТ Выборгского района.

Победители и призеры открытых соревнований по спортивному ориентированию среди учащихся Выборгского района награждаются дипломами и медалями Региональной спортивной федерации спортивного ориентирования Санкт-Петербурга.

Победители и призеры командного первенства среди ШСК грамотами отдела образования администрации Выборгского района Санкт-Петербурга.

### **VIII. Обеспечение безопасности участников и зрителей.**

Спортивный праздник проводится на пришкольной территории закрытой для движения автотранспорта. Соревнования проводятся на дистанциях, позволяющих обеспечить безопасность участников и зрителей в соответствии с Правилами соревнований по спортивному ориентированию.

Участники праздника должны иметь спортивную форму и обувь.

Ответственность за безопасность дистанций и применяемого судейского снаряжения несут организаторы соревнований.

Представители направляющих организаций и члены команд несут персональную ответственность за выполнение правил техники безопасности, общественного порядка и соблюдение дисциплины на месте проведения мероприятия.

Медицинское сопровождение спортивного праздника – работники медицинского кабинета ГБОУ школы №482.

### **IX. Финансирование мероприятия.**

Расходы по организации и проведению праздника несет РСФСО СПб – оборудование дистанции, печать карт, организация судейства, подготовка значков, медалей, дипломов и грамот.

Расходы, связанные с проездом команд до места соревнований, питанием несут командующие организации или сами участники.

### **X. Организационные вопросы.**

Для участия в соревнованиях необходимо в срок **до 12:00 05 октября 2014 года** подать предварительную заявку от образовательного учреждения (организации) в электронном виде по электронной почте [yashukova@mail.ru](mailto:yashukova@mail.ru) по предложенной форме (Приложение № 4 - прилагается файл к положению, форму заявки нужно скачать по этой ссылке: [http://o-site.spb.ru/\\_races/151007/151007\\_blank.xls](http://o-site.spb.ru/_races/151007/151007_blank.xls), внимательно читаем инструкцию по заполнению, необходимо заполнить ВСЕ поля (выделены жёлтым цветом).

На место проведения мероприятия команда привозит официальную заявку на участие в соревнованиях по следующей форме (приложение №5): фамилия, имя участника, год рождения, спортивный разряд, медицинский допуск к соревнованиям (можно общую на всю школу). Заявка должна быть заверена штампом школьного медицинского кабинета и подписью врача, печатью ОУ и подписью директора.

Консультация с представителями команд состоится 01 октября 2015 года в 17:00 в ДДЮТ Выборгского района (ул. Сантьяго - де - Куба, д. 4 корп. 2, каб. 405).

Справки по соревнованиям по телефону: 594-18-78, по электронной почте [info.ddut@mail.ru](mailto:info.ddut@mail.ru) (Петров Олег Александрович), [yashukova@mail.ru](mailto:yashukova@mail.ru) (Яшукова Наталья Викторовна).

Вся информация о соревнованиях размещается на официальном сайте Федерации спортивного ориентирования Санкт-Петербурга [www.o-site.spb.ru](http://www.o-site.spb.ru)

**ДАННОЕ ПОЛОЖЕНИЕ ЯВЛЯЕТСЯ ОФИЦИАЛЬНЫМ ВЫЗОВОМ  
НА СОРЕВНОВАНИЯ**

ОРГКОМИТЕТ

**УСЛОВИЯ ПРОВЕДЕНИЯ  
СОРЕВНОВАНИЙ  
ОРИЕНТИРОВАНИЕ В ЛАБИРИНТЕ**

1. Соревнования по мини-ориентированию в лабиринте проводятся на пришкольной территории.
2. Ориентиры на местности представлены заборами из сетки, обозначенными на карте красными линиями. Преодоление заборов запрещено!
3. Отметка на контрольных пунктах (КП) – электронная, чипами на станциях. Используется система отметки SFR.
4. Для соревнований используется крупномасштабная карта М 1:100, на которой стандартными знаками (старт, обозначения КП, финиш) обозначена дистанция заданного направления.

***Примечание: в соревнованиях используются так называемые «слепые КП» - без стандартных двузначных обозначений.***

5. Специальное снаряжение и оборудование для прохождения дистанции соревнований по мини-ориентированию в лабиринте не требуется.
6. Участникам соревнований необходимо пройти тренировочную дистанцию заданного направления с 5 КП.
7. После успешного прохождения тренировочной петли участники допускаются до старта на зачетную петлю дистанции с 8 КП.
8. Дистанции одинаковы для всех групп участников. КП проходятся и отмечаются строго в порядке, обозначенном на карте. Суммарная длина всех дистанций – не более 0,4 км.
9. Старт отдельный, открытый - по стартовой станции. Участники подходят к линии старта, получают карты на разные дистанции и по команде судьи уходят на трассу друг за другом, задавая себе время старта на стартовой станции.

Зачетную дистанцию участники проходят с отдельного старта с интервалом не менее 1 мин.

10. После отметки на финишной станции дистанции, обозначенной на карте двойным кружком, участники спокойно подходят к судейскому столу с компьютером для проверки своих чипов. Участник показывает судье номер своего чипа и карту с номером дистанции.
11. Итоговый результат участника определяется по времени прохождения зачетной 3-ей петли дистанции с учетом правильности отметки и выполнения условий соревнований (отсутствие нарушений).

За каждую ошибку в отметке дается штраф – 1 минута.

## УСЛОВИЯ ПРОВЕДЕНИЯ СОРЕВНОВАНИЙ ОРИЕНТИРОВАНИЕ НА ПРИШКОЛЬНОЙ ТЕРРИТОРИИ

### 1. Общие положения

1.1 Крупномасштабная карта **М 1:1500**, корректировка 2015 г. На карте обозначены все искусственные сооружения и объекты, расположенные на местности, а также указаны отдельные деревья. Условные знаки приведены на листе карты.

1.2 Отметка на контрольных пунктах (КП) – электронная, чипами на станциях. Используется система отметки SFR. Чипы обязательно «очищаются» на старте.

1.3 Старт участников раздельный, открытый, в порядке живой очереди по стартовой станции. Интервал старта спортсменов одной возрастной группы – 1 минута.

1.4. **Ограничения района:** соревнования проходят на территории школы № 482 Выборгского района - закрытой для движения транспорта внешними заборами школы. Выход участников во время прохождения дистанций соревнований за огражденную территорию **ЗАПРЕЩЕН!**

### 2. Дистанция соревнований

2.1. Дистанция личная в заданном направлении, спринт. Участники проходят и отмечают КП строго в заданном на карте порядке.

Примерные параметры дистанций:

МЖ10	1,0 км 8 КП;
МЖ12	1,2 км 10 КП;
МЖ14	1,5 км 16 КП (2 круга);

2.2. Двухзначные обозначения КП на местности указаны на картах участников.

2.3. **СМЕНА КАРТ:** для групп **МЖ10, МЖ12 - дистанция в 1 круг**, для групп **МЖ14 - дистанция в 2 круга со сменой карт**.

Смена карт производится участниками самостоятельно на последнем КП №60 первой петли дистанции.

**ВНИМАНИЕ!** Участник сам должен убедиться, что получил карту с нужным обозначением петли дистанции!

2.4 **Опасные места:** калитки в заборе ограждения, поребрики. Будьте внимательны!

2.5. **Контрольное время (КВ) 40 минут.** За превышение КВ дистанции участник снимается с соревнований.

**ВНИМАНИЕ!** После отметки на финишной станции, обозначенной на карте двойным кружком, расположенной у баннера **ФИНИШ**, участники спокойно подходят по разметке к «судейской палатке» для проверки своих чипов. Участник сдает судье чип и карту.

**УСЛОВИЯ ПРОВЕДЕНИЯ СОРЕВНОВАНИЙ  
ФОТО-ОРИЕНТИРОВАНИЕ**

*(ориентирование с помощью карты и фотографий объектов – контрольных пунктов)*

1. **Состав команды – 2 человека.** Возрастные группы участников соответствуют условиям соревнований «Ориентирование в школу»
2. Команда получает одну карту масштаба 1:1500, на которой обозначено 15 кружков КП с номерами с 1 по 15, лист фото-дистанции и контрольную карточку для ответов, электронный чип и карандаш.
3. Кружки на карте – это контрольные точки, в которых находятся объекты с фотографией. На листе фото-дистанции помещены фотографии объектов, которые находятся в центре кружка. На каждой фотографии помещен пароль – буква алфавита.
4. Ответы необходимо записать в таблице ответов в контрольной карточке.

***Примечание: никаких призм и средств отметки около объектов нет.***

***Номер около кружка КП проставлен со стороны, с которой сделана фотография объекта.***

Внимание! На одном КП (контрольном) отметку в карточке делает судья-контролер.

5. Задача команды – побывать на всех контрольных точках и определить, где была сделана та или иная фотография и правильно записать ответы (буквы) в нужные клеточки карточки. Маршрут движения команда выбирает сама. **ДИСТАНЦИЯ – ПО ВЫБОРУ.**
6. Побеждает команда, которая даст наибольшее число правильных ответов за наименьшее время.
7. **Внимание! СТАРТ и ФИНИШ** на выходе из школы. Для отметки времени СТАРТА и ФИНИША и судейской отметки используется система SFR. Участники задают себе стартовое время, отмечаясь на стартовой станции в присутствии судьи. После обязательной отметки на финишной станции участники спокойно проходят в помещение школы для проверки чипа и контрольной карточки.
8. **Контрольное время - 30 минут.**

В главную судейскую коллегию  
Открытого спортивного праздника  
учащихся Выборгского района  
Санкт-Петербурга  
**«Спортивное ориентирование в школу»**,  
проводимого 07 октября 2015 года

**ЗАЯВКА  
на участие в соревнованиях**

от команды \_\_\_\_\_  
полное наименование учреждения (организации)

Представитель (тренер) команды: \_\_\_\_\_  
Ф.И.О. полностью

\_\_\_\_\_   
контактный телефон, адрес электронной почты

№	Пол	Фамилия и Имя участника (полностью)	Дата рождения (ЧЧ/ММ/ГГ)	Спортивный разряд по СО	Медицинский допуск
1					
2					
3					
4					
5					
6					
7					
8					

Всего к соревнованиям допущено \_\_\_\_\_ ( \_\_\_\_\_ ) человек.

Врач \_\_\_\_\_ ( \_\_\_\_\_ )  
(подпись) (ФИО врача полностью)

М П врача

Представитель(тренер) команды \_\_\_\_\_ ( \_\_\_\_\_ )  
(подпись)

Руководитель учреждения \_\_\_\_\_ ( \_\_\_\_\_ )  
(подпись)

М.П.