



Кубок Коротких Рогейнов. 2 этап.

1. *Время и место проведения.*

12 мая 2019г., воскресенье. Цвелодубово.

Координаты: **60.350376, 29.600887**

Старт с личным зачетом.

2. *Программа.*

11:00-11:40 выдача карт, программирование и закрепление ЧИПов.

11:45 брифинг (информация о трассе, нюансы, детали).

12:00 СТАРТ.

15:00 ФИНИШ.

15:30 окончание контрольного времени.

15:30 награждение.

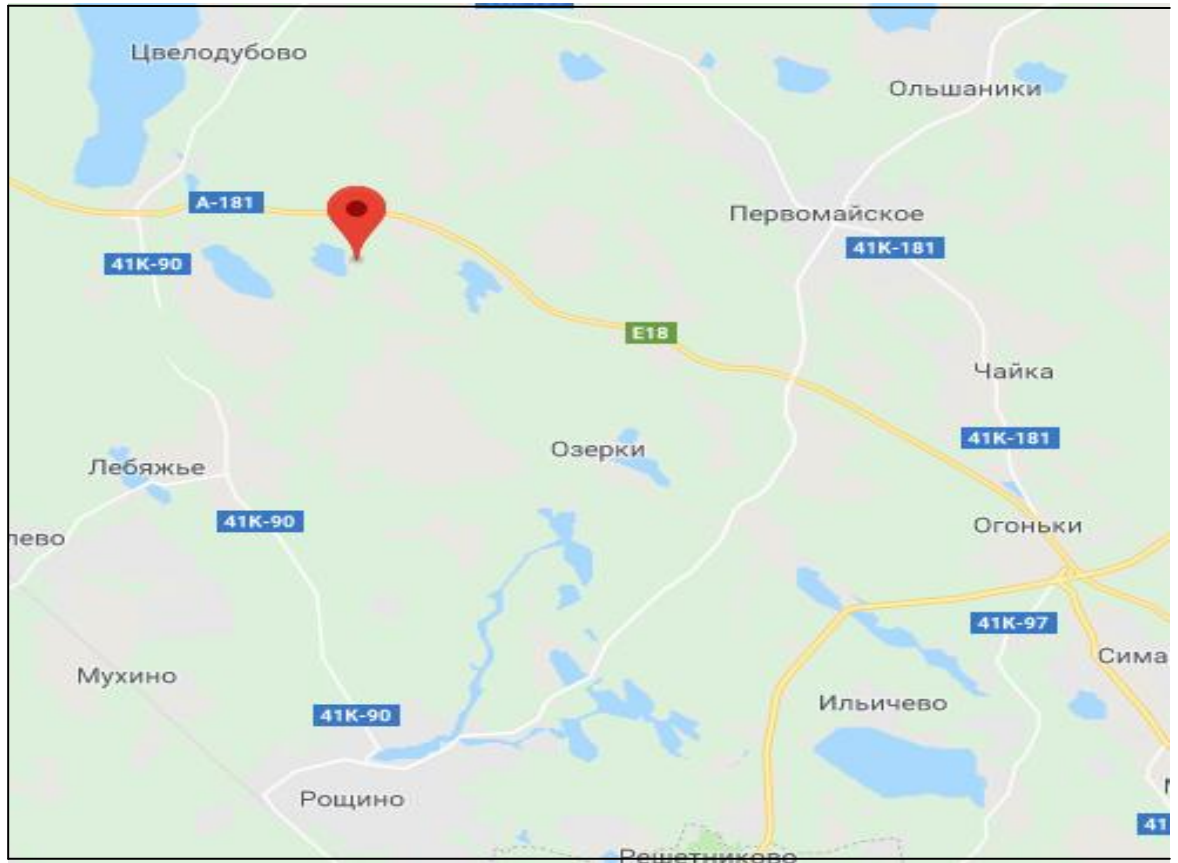
4. *Как добраться.*

- **На автомобиле (См. координаты в начале), Будьте внимательны, съезд со Скандинавии через левый поворот, в силу особенности трассы, представляет неоценимую опасность при плотном попутном потоке автомобилей. Рекомендуем проехать 5км. до развязки на Цвелодубово, развернуться и вернуться к съезду.**
- Электропоездом до жд станции Рощино,
 - далее на такси до места старта(трасса «Скандинавия», р.Грязновка).
 - подвозка от организаторов. Встречаем с «Ласточки»:

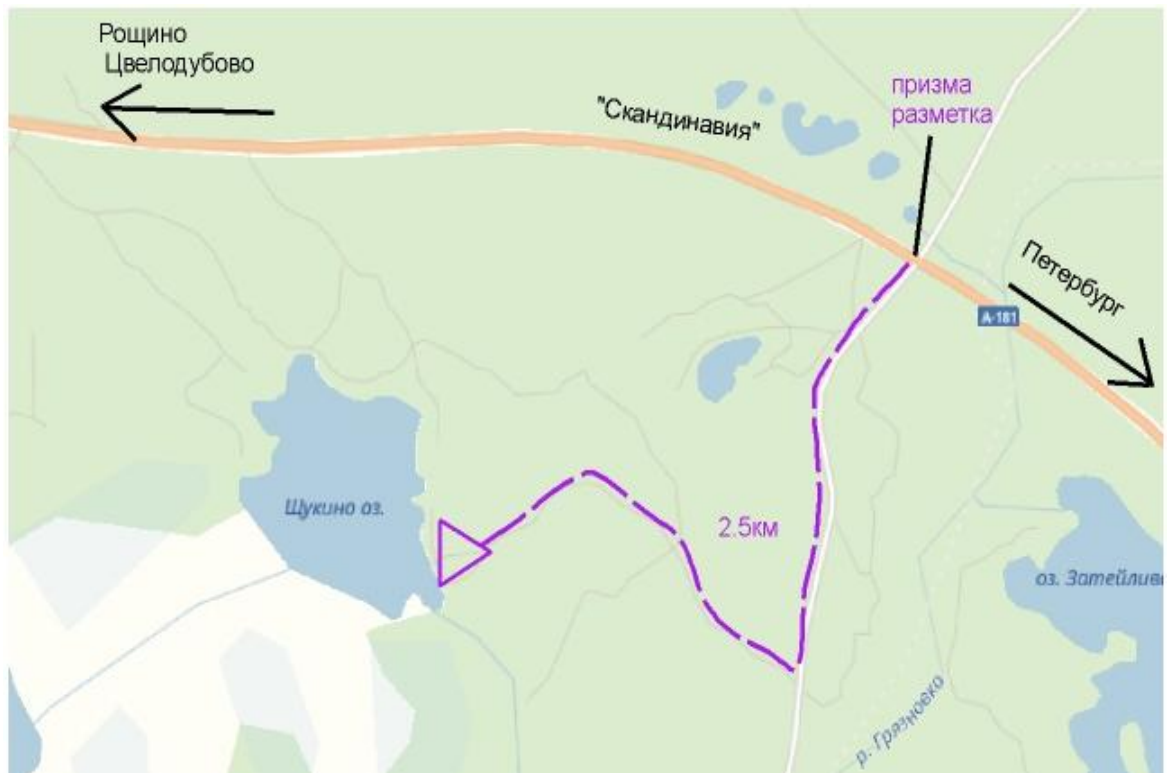
Удельная	9:40
Рощино	10:10

Стоимость проезда 200 рублей туда-обратно. Назад в 15:45, заявки на подвозку к старту оставлять через почту ardf78@yandex.ru, строго до 20:00 четверга(9.05-День Победы).

Общая схема



Движение с трассы до старта



4. Группы.

МО	18 лет и старше
ЖО	18 лет и старше
МЮ	Не старше 20 лет
ЖЮ	Не старше 20 лет
МВ	40 лет и старше
ЖВ	40 лет и старше

5. Техническая информация.

Местность: присутствуют две ярко выраженные ландшафтные зоны:


1. Лес в основном хвойных пород, проходимость в основном хорошая. Большое количество дорог.

Относительно плавные формы рельефа, в основном ямы и лощины. Перепад на склоне до 30 м.

2. Болото:

(а) Открытое моховое болото с редкой растительностью, относительно мокрое

(б) Сухое полуоткрытое болото с вкраплениями озер и непроходимых болот. Границы озер и непроходимых болот в основном твердые и хорошо видны на местности..



В силу насыщенности болота, для лучшей читаемости карты рекомендуем взять с собой лупу.

Район ограничен:

- с севера - шоссе «Скандинавия»;
- с востока - грунтовой дорогой, по которой осуществляется подъезд на старт, и рекой Грязновка;
- с запада - шоссе Роцино-Цвелодубово;
- с юга - район не имеет четких границ.

Карта: масштаб 1:12500, сечение рельефа 2,5 м, условные знаки ISSOM , формат А3+, герметезированы.

Легенды впечатаны в карту. **Рекомендуем ознакомиться с условными обозначениями легенд.**

Система отметки **SFR**. Аренда чипа 50 руб. Компенсация при утере 500руб.

Количество пунктов и оптимальная длинна дистанции будут объявлены дополнительно, в технической информации на страничке соревнований.

6. Безопасность.

Участники несут ответственность за свое здоровье, безопасность и выступают под свою ответственность. В секретариате необходимо будет заполнить соответствующую расписку.

7. Заявка.

Заявка открыта до полуночи(23:59) 9 мая на сайте o-reg.spb.ru

8. Оплата.

сроки	ДО 06.05 23:59	ДО 9.05 23:59
Стоимость	500 руб.	650 руб.

Оплата производится переводом на карту.

Заявка считается принятой только после оплаты взноса.

Пенсионеры, школьники, студенты и военнослужащие имеют скидку в 150 рублей.

Оплата на месте 800 рублей.

Карта Сбербанка : **4276 5500 7299 2814** – Евгений Г.

При переводе через Сбербанк-Онлайн в комментариях нужно указать фамилию спортсмена. Письмо на почту отправлять не нужно.

Взнос каждого участника включает в себя оплату индивидуальной карты с дистанцией, судейского компьютерного сопровождения, питания на финише, полевой лагерь. Часть средств направляется в призовой фонд.

9. Прочее.

На финише участников будут ждать напитки и легкие закуски.

Доп инфо: ardf78@yandex.ru, +79213626217-Дмитрий.

Ждем Вас на наших соревнованиях!