



Выборгская Тройка

Техническая Информация
о соревнованиях по спортивному ориентированию
«ВЫБОРГСКАЯ ТРОЙКА - 2021»

Электронная отметка

SFR на всех стартах

Старт 1 | 09.05.2021

Место	г. Выборг, ул. Травяная д. 29 (Школа №13)	
Начало старта	12:00	
Дисциплина	Спринт 20-23 мин	
Контрольное время	75 мин	

Район соревнований: ограничен ул. Круговая, Большая Каменная, Приморским шоссе и ул. Рубежная.

Местность соревнований представляет собой городские кварталы 1980-2010 годов, между которыми находятся участки склона с огородами (в сумме 20% площади района).

Центр находится непосредственно у старта и финиша. Через проходы в ограждении школы возможно пробегание взрослых спортсменов, будьте осторожны!

Опасные места: **автомобильные дороги, бытовой мусор. Пересечение крупных внутриквартальных автодорог осуществляется только по указанным на карте коридорам! Наиболее опасные места автодорог отмечены как запрещенные для бега. На дистанции будут находиться контролеры, отслеживающие соблюдение спортсменами правил.**

Пересекая любую проезжую часть, помните, что Ваша безопасность обеспечивается Вами, осмотритесь, и при наличии движущегося автотранспорта – уступите ему дорогу.

Рекомендуемый тип обуви: кроссовки, с резиновыми шипами.

Карта подготовлена в 2019-2020 годах Шириняном А., ранее не использовалась. Карта вычерчена в знаках спринта. Масштаб карты 1:4000, сечение рельефа – 2,5 метра. **Легенды впечатаны в карту и выдаются отдельно.**

Старт раздельный с интервалом 1 минута, карту берет спортсмен в момент старта. До пункта «К» 50 метров.

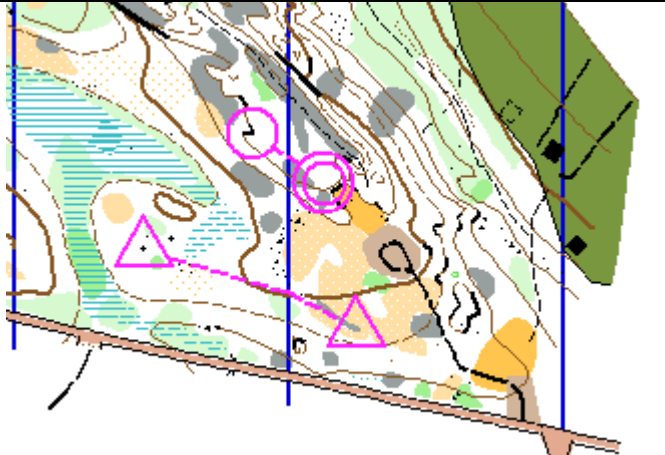
Спортсмены групп MW10-12 допускаются к старту только при наличии заряженного мобильного телефона и компаса.

Фрагменты карт



Параметры дистанций

Группа Class	Длина, км Length, km	Кол-во КП Num of CP	Группа Class	Длина, км Length, km	Кол-во КП Num of CP
M10	1,4	7	W10	1,4	7
M12	1,5	8	W12	1,5	8
M14	2	7	W14	1,8	10
M16	3,0	14	W16	2,8	17
M18	3,5	18	W18	3,0	14
M21	3,5	18	W21	3,3	17
M35	3,3	17	W35	2,8	17
M40	3,3	17	W40	2,2	12
M45	3,0	14	W45	2,2	12
M50	2,2	12	W50	2,0	10
M55	2,2	12	W55	2,0	10
M60	2,2	12	W60	2,0	10
M65	2,0	10	W65	1,6	7
M70	1,6	7	W70	1,6	7
Open-A	3,1	17	Open-B	1,8	11

Место	г. Величка	
Начало старта	22:30	
Дисциплина	Ночное ориентирование, классика 30-40 мин	
Контрольное время	90 мин	

Район соревнований: ограничен асфальтированной дорогой с юга, дачными участками с запада, тропой и ЛЭП (одна из немногих троп в районе) с северо-запада, дачными участками и полем с севера.

Аварийный азимут – юг, после выхода на шоссе необходимо двигаться по нему налево до места старта.

Уважаемые спортсмены! Несмотря на то, что при планировании не использовался весь потенциал данной местности, а у пунктов, как правило, имеются легко идентифицируемые ориентиры, следует помнить, что ошибки на данной карте в ночных условиях могут привести к большим потерям времени из-за необходимости привязываться к удаленным от КП линейным ориентирам.

Выход на дистанцию без компаса и понимания того, как надо действовать, если Вы потерялись, – фатальная ошибка, которая нанесет ущерб Вашему здоровью.

Помните, что организаторы не в состоянии проверить уровень навыков спортсменов.

Местность соревнований – гора Величка и прилегающие участки леса. Верхняя часть горы представляет собой эрозию скального грунта: многочисленные небольшие по размерам скальные образования, окруженные заболоченностями. Ориентирование и движение в данной части затруднены из-за наличия значительного количества похожих по форме ориентиров и большого количества скал высотой 2-4 метра. В прилегающих к горе участках леса присутствуют скалы высотой до 5-6 метров, но преимущественно данная часть представляет собой пологий склон или плато с сосновым лесом с одиночными камнями высотой от 1 до 5 метров и искусственными формами рельефа – небольшие по размеру площадки со сколотыми скальными стенками или капониры.

Центр находится непосредственно у старта и финиша.


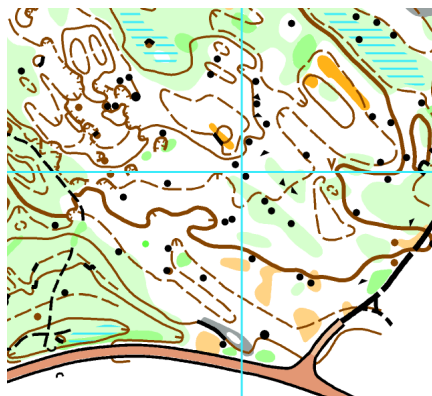
Опасные места: обрывы и скалы, непроходимое болото, автомобильная дорога.

Рекомендуемый тип обуви: обувь с металлическими шипами, в дождливую погоду использование обуви без металлических шипов – травмоопасно.

Карта. Карта подготовлена в 2014 году Токмаковым К. и Ковязиным А., ранее использовалась на соревнованиях Выборгская тройка-2015 и Осенние скалы-2015. Масштаб карты 1:4000 и 1:4500, сечение рельефа – 2,5 метра. **Легенд в карте нет.**

Старт раздельный с интервалом 1 минута, карта выдается за 1 минуту. До пункта К 100 метров.

Фрагменты карт



Параметры дистанций

Группа Class	Длина, км Length, km	Кол-во КП Num of CP	Группа Class	Длина, км Length, km	Кол-во КП Num of CP
M16	2,8	10	W16	2,1	7
M18	4,1	17	W18	2,9	9
M21	4,1	17	W21	3,6	18
M35	4,1	17	W35	3,1	12
M40	3,6	18	W40	3,1	12
M45	3,6	18	W45	2,3	9
M50	2,9	11	W50	2,3	9
M55	2,3	9	W55	1,9	6
M60	2,3	9	W60	1,9	6
Open-A	2,8	10			

Старт 3 | 10.05.2021

Место	Возрождение	
Начало старта	12:00	
Дисциплина	Классика 40-45 мин	
Контрольное время	120 мин	

Район соревнований: ограничен с юга озером и выходящей из него крупной канавой под высоким скальным склоном, с востока – ручей и большое открытое болото, с запада – автодорога, с севера – поле.

Аварийный азимут – запад, после выхода на шоссе – направо до центра соревнований

Группа MW10 проходит дистанцию по маркировке, MW12 и Open B – с опорой на маркировку. Спортсмены групп MW10-12 допускаются к старту только при наличии заряженного мобильного телефона и компаса.

Местность соревнований: лес преимущественно хвойных пород. Проходимость от хорошей до плохой. Перепад высот на одном склоне – до 40 метров. Рельеф представлен скальными

массивами, между которыми лес заболочен. Дорожная сеть развита слабо, однако в середине карту с востока на запад пересекает газопровод.

Центр находится непосредственно у финиша.

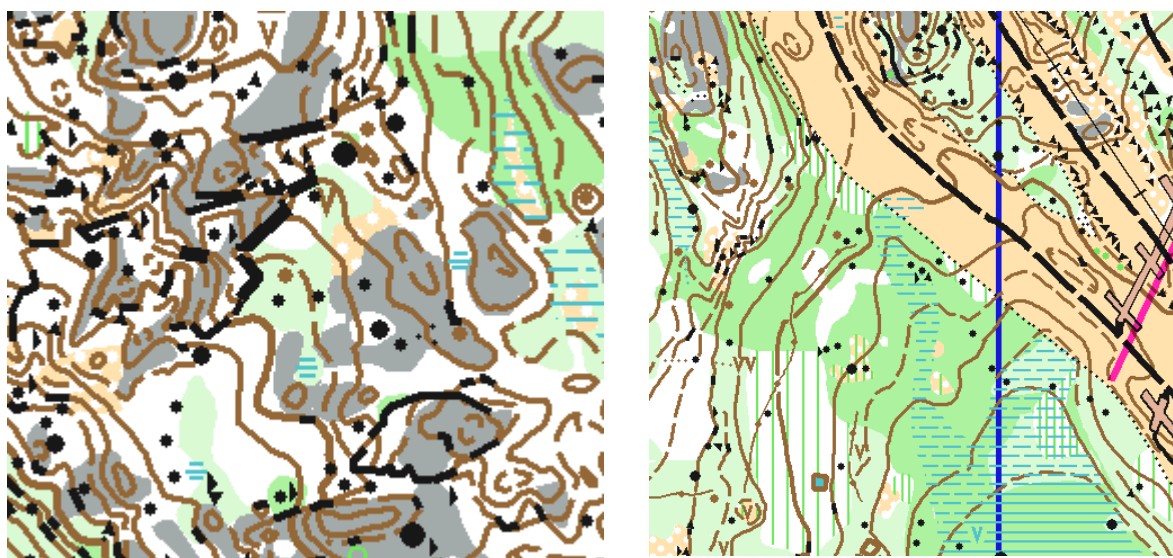
Опасные места: обрывы, непроходимые болота, озеро, автодорога Выборг – Каменногорск.

Рекомендуемый тип обуви: обувь с металлическими шипами, в дождливую погоду использование обуви без металлических шипов – травмоопасно.

Карта. Карта подготовлена в 2016-2017 годах Токмаковым К. и Ковязиным А., ранее использовалась на соревнованиях Выборгская тройка-2017. Масштаб карты 1:7500, сечение рельефа – 2,5 метра. **Легенд в карте нет.**

Старт отдельный с интервалом 1 минута, карта выдается за 1 минуту. Пункт К – на месте старта.

Фрагменты карт



Параметры дистанций

Группа Class	Длина, км Length, km	Кол-во КП Num of CP	Группа Class	Длина, км Length, km	Кол-во КП Num of CP
M10	1,9	6	W10	1,9	6
M12	1,9	7	W12	1,9	7
M14	2,5	9	W14	2,1	9
M16	4,2	16	W16	3,4	10
M18	5,3	19	W18	4,6	18
M21	5,3	19	W21	4,6	18
M35	5,3	19	W35	4,6	18
M40	4,6	18	W40	4,2	16
M45	4,2	16	W45	3,8	12
M50	4,2	16	W50	3,8	12
M55	3,8	12	W55	3,3	12
M60	3,8	12	W60	2,3	9
M65	2,3	9	W65	1,9	8
M70	1,9	8	W70	1,9	8
Open-A	4,6	18	Open-B	1,9	10